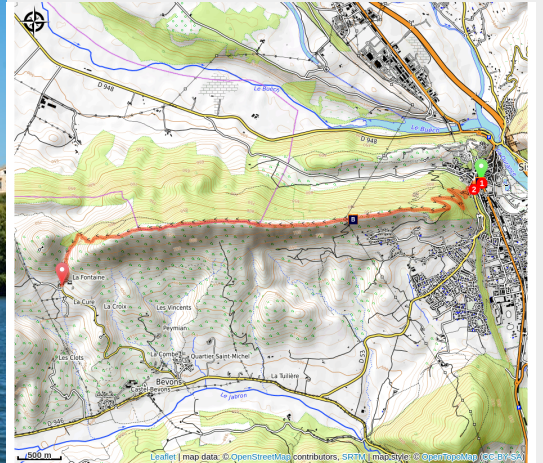


P2-Étape 05 - Sisteron - Bevons (La Fontaine)



Sisteron (Rémi Borel)



Étape très courte qui vous permettra de prendre le temps de visiter Sisteron le matin. Belle vue sur le Buëch depuis la montagne du Molard. En mai, vous pourrez admirer les genêts en fleurs.

Infos pratiques

Pratique : Pédestre

Durée : 2 h 30

Longueur : 7.1 km

Dénivelé positif : 477 m

Difficulté : Facile

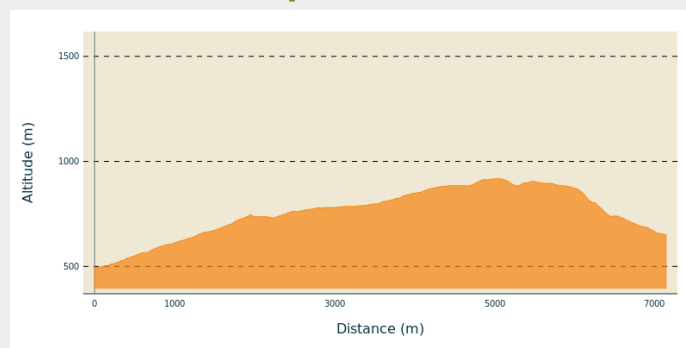
Type : Traversée

Itinéraire

Départ : Sisteron

Arrivée : Bevons (La Fontaine)

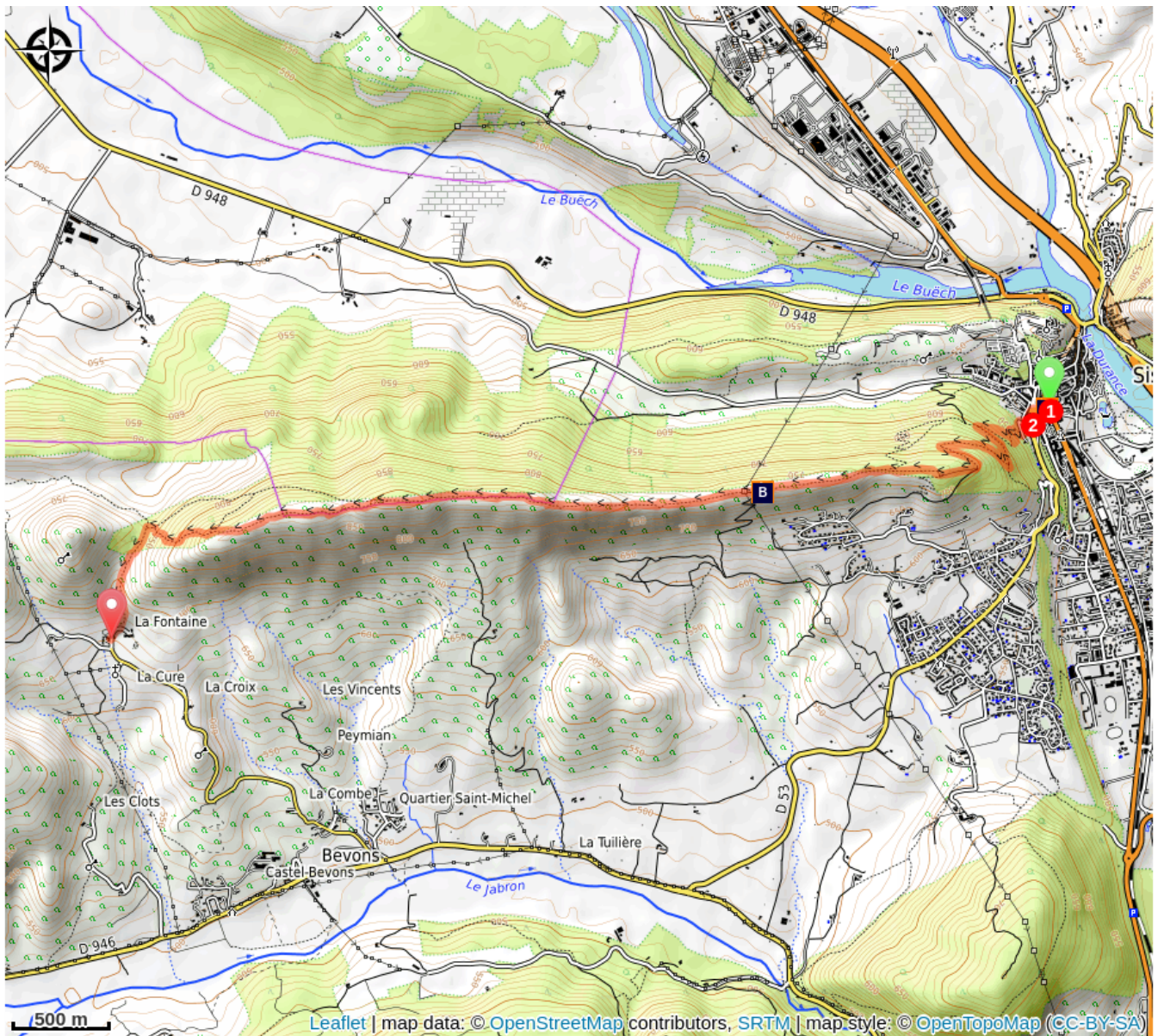
Profil altimétrique



Altitude min 494 m Altitude max 918 m

1. Depuis l'office du tourisme, suivre le GR® qui monte vers l'ouest vers l'avenue Jean Moulin (D53).
2. Quitter la route en tournant à droite en direction de la maison de santé, du GR® et du panneau "Sentier forestier". Suivre le GR® jusqu'à l'arrivée.

Sur votre chemin...



 Sisteron (A)

 Montagne du Molard (B)

Toutes les infos pratiques

Sur votre chemin...



Sisteron (A)

En raison de son patrimoine exceptionnel, Sisteron mérite de s'y attarder une demi-journée avant de reprendre le fil de l'itinérance.

Entre Provence et Dauphiné, la Citadelle de Sisteron se dresse, barre le ciel de ses enceintes, de ses bastions, de son donjon. Henri IV disait « C'est la plus puissante forteresse de mon royaume ».

Accrochée à un éperon rocheux au-dessus de La Durance, l'impressionnante silhouette de la citadelle se dessine dans le ciel de Sisteron. Fleuron du patrimoine architectural et historique de la ville, dont elle est le symbole, cette forteresse est un ensemble d'ouvrages d'époques différentes, depuis le XIII^e siècle pour le rempart supérieur et le chemin de ronde jusqu'au XIX^e siècle pour les importants remaniements apportés à la face nord.

Un des plus anciens festivals, « les Nuits de la Citadelle », a vu le jour en ces lieux en 1928.

Dans les rues de la ville, il ne faut pas rater la cathédrale Notre-Dame des Pommiers, érigée dans la seconde moitié du XII^e siècle. Son nom vient du latin pommerium qui signifie lices. Non loin de la cathédrale, vous pourrez contempler la tour du Collège (1370), la tour de l'horloge (première édification en 1564) et la fontaine Saint-Tropez (1331).

N'hésitez pas non plus à traverser la Durance sur le pont de la Baume, déambuler dans le dédale de ruelles, ou vous détendre à la base de loisirs.

Crédit photo : Rémi Borel



Montagne du Molard (B)

La montée à la montagne du Molard suit un sentier botanique. Les panneaux d'interprétation permettent de mieux identifier les différentes espèces végétales présentes sur le parcours. Au sommet, l'agréable crête permet de prendre de la hauteur sur Sisteron et la Durance. C'est sur son versant nord que le Buëch rejoint la Durance.

Crédit photo : OT Sisteronnais Buëch