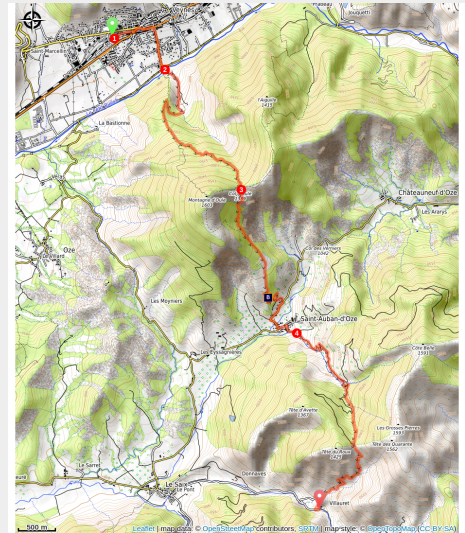


P1-Étape 01 - Veynes - Saint-Auban-d'Oze (Villauret)



Veynes (Rémi Borel)



Cette étape permet de prendre de la hauteur au-dessus de la ville de Veynes et de la vallée du Petit Buëch, par l'ascension de la montagne d'Oule. Ascension un peu sportive dans une belle hêtraie, agréable par fort ensoleillement.

Possibilité de grimper au sommet de la montagne d'Oule, le panorama sur l'ensemble des montagnes alentours se déploie sur 360° : montagnes des Baronnies provençales, d'Aujourd, massif du Dévoluy. La traversée du Val d'Oze est une étape assez sauvage.

Aller-retour sportif possible à la montagne d'Oule : 1km, 210 m D+/-, 1h.

Infos pratiques

Pratique : Pédestre

Durée : 5 h 30

Longueur : 11.9 km

Dénivelé positif : 1045 m

Difficulté : Difficile

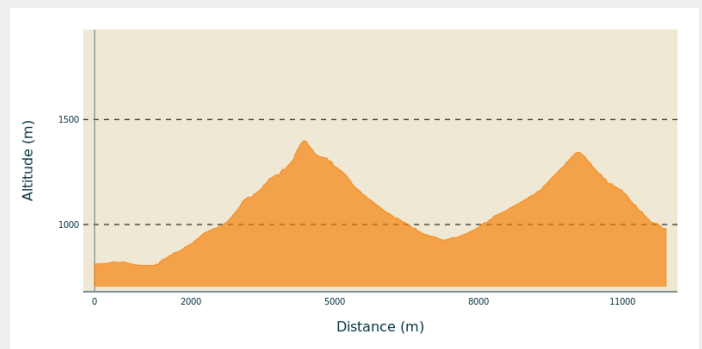
Type : Traversée

Itinéraire

Départ : Veynes

Arrivée : Saint-Auban-d'Oze (Villaret)

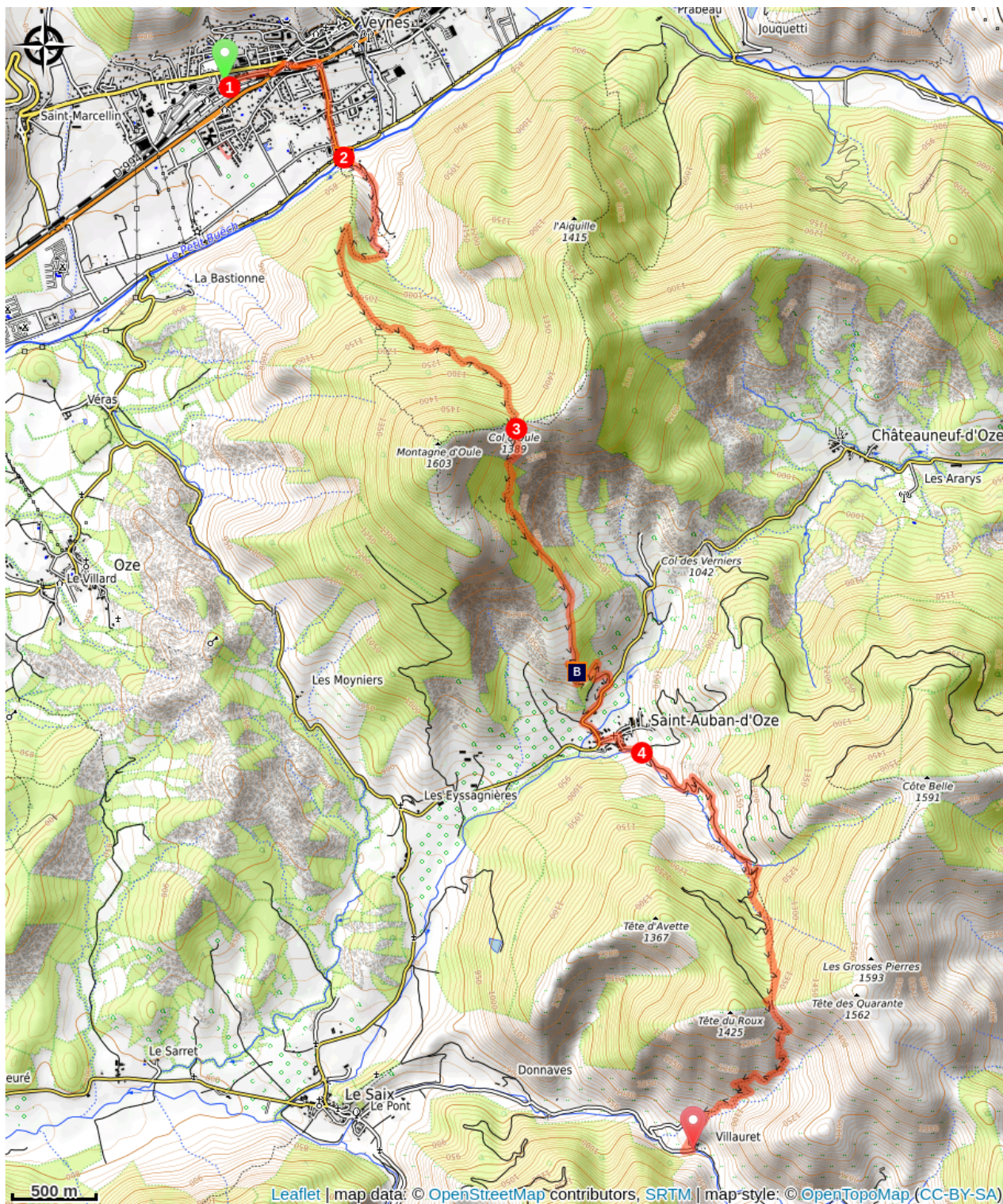
Profil altimétrique



Altitude min 804 m Altitude max 1399 m

1. Depuis la gare SNCF de Veynes, remonter vers le centre-ville sur 300 m. Au rond-point longer la RD994 en direction de Gap sur 300 m, puis tourner à droite dans la rue Picasso.
2. Franchir le Petit Buëch par le pont de la Morelle et débiter l'ascension de la Montagne d'Oule en suivant le torrent du Grand Béal. Rester toujours sur le sentier balisé en GR® et GRP®.
3. Au col d'Oule, possibilité de bifurquer à droite pour atteindre le sommet de la montagne d'Oule après 200 m d'ascension. Sinon, redescendre le versant sud de la montagne d'Oule en suivant le GR® jusqu'à Saint Auban d'Oze.
4. Après la sortie du village, prendre la piste qui part à droite vers le sud est. Suivre le GR® jusqu'à Villaret.

Sur votre chemin...



 Le petit Buëch (A)

 La baronnie du Val d'Oze (B)

Toutes les infos pratiques

Sur votre chemin...



Le petit Buëch (A)

Depuis Sisteron, l'itinérance remonte le Buëch, mais il existe le « Petit » et le « Grand » Buëch. Au droit de Veynes, coule le Petit Buëch, pourtant pas si petit car il mesure à lui seul 44 km ! Quant au Grand Buëch, il prend sa source à Lus-la-Croix-Haute, dans le vallon de la Jarjatte. Le Petit et le Grand Buëch confluent quelques kilomètres en amont de Serres.

Crédit photo : Norman Lancelot



La baronnie du Val d'Oze (B)

En l'an 972, la reconquête des régions alpines par le comte de Provence considérées comme décivilisées et déchristianisées, amène l'installation d'un chef, Reynier d'Oze. Il s'installe sur un territoire délimité par les villages actuels de La Bâtie-Montsaléon, Chabestan, Le Saix, Furmeyer, Peyssier, ainsi que les hameaux de Villelongue et Plan-du-Bourg. Le village de Clausonne est inclus dans ce territoire.

Reynier s'appuie sur des petits dominants locaux pour gérer ce territoire. Ainsi, naissent les seigneuries du Saix, de Chabestan... Clausonne sera donné par le baron à des moines chalaisiens qui y construiront l'abbaye au XIIe siècle ; l'abbé en sera le seigneur mineur, réticent à prêter serment d'allégeance au baron. Deux familles parentes, les Reynier puis les Augier, administrent successivement la baronnie.

Le village d'Oze connaît successivement trois implantations. Sur le pic Saint-Ponçon, installation d'un castel seigneurial pour protéger l'entrée du vallon, entouré de falaises de Chabestan à Peyssier, château fort naturel, qui a servi d'asile avant l'an mil. Un siècle plus tard, Oze est établi à Saint-Laurent au sommet des marnes de la Bachassette. Suite à l'incendie de 1472, le village d'Oze est construit à l'emplacement actuel et celui de St-Auban est créé.

Après une apogée autour des années 1350, la baronnie est amputée par des ventes successives pour renflouer les caisses des barons endettés. Après le démantèlement de la baronnie, les villages s'organisent de façon indépendante.

Crédit photo : Norman Lancelot