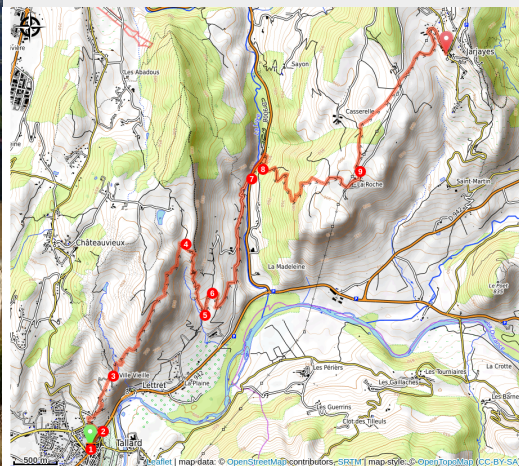


P1-Étape 05 - Tallard - Jarjayes



Jarjayes - Vestiges de l'ancienne chapelle (Norman Lancelot)



Étape en deux temps par la vallée de la Luye puis la remontée sur le plateau de Jarjayes. Jolis panoramas sur le massif de Céüse, les montagnes du Champsaur et du Dévoluy, les Aiguilles de Chabrières.

Infos pratiques

Pratique : Pédestre

Durée : 5 h

Longueur : 12.4 km

Dénivelé positif : 760 m

Difficulté : Intermédiaire

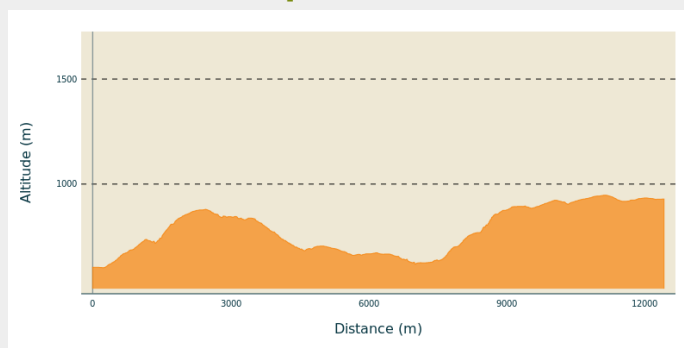
Type : Traversée

Itinéraire

Départ : Tallard

Arrivée : Jarjayes

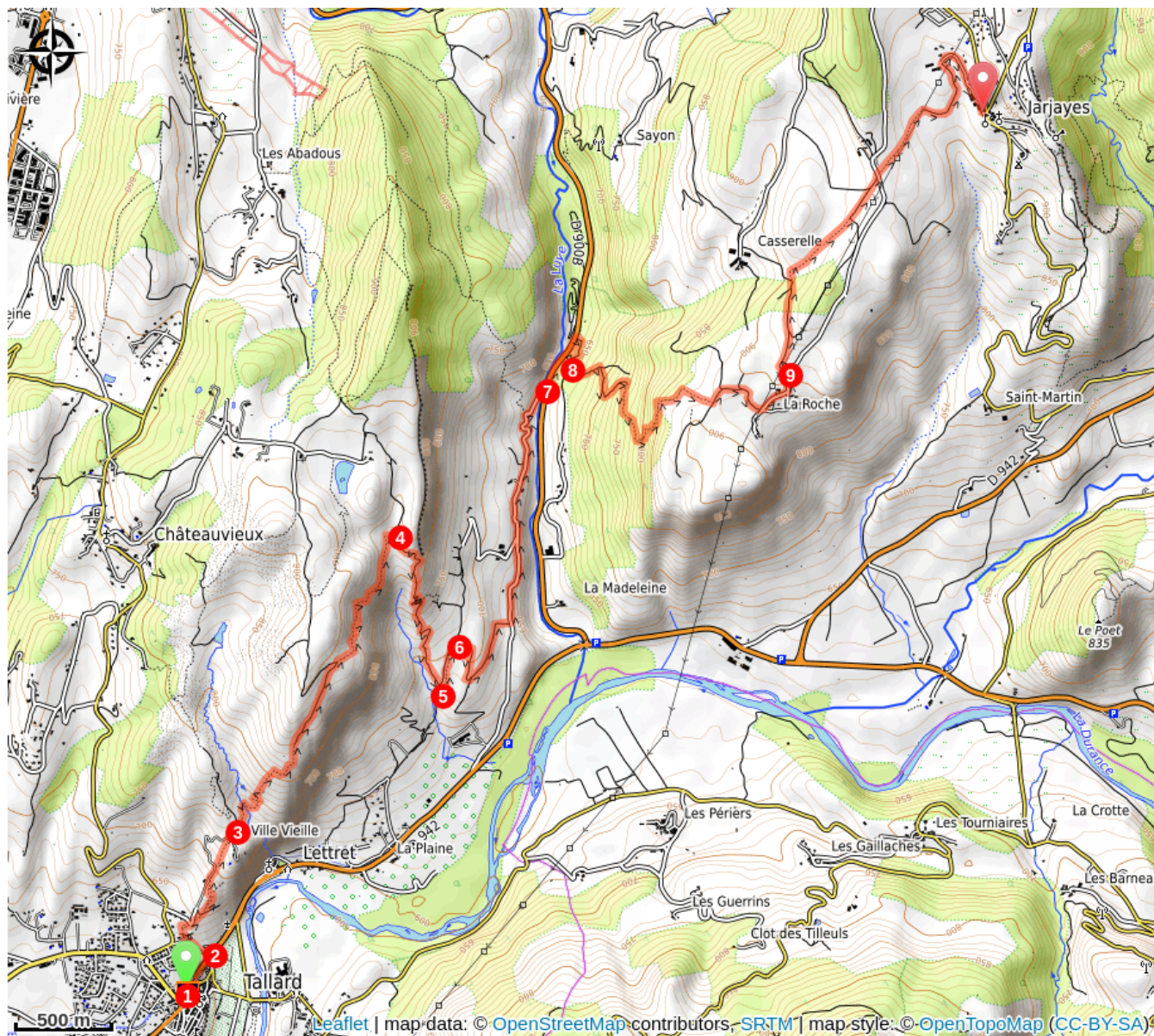
Profil altimétrique



Altitude min 602 m Altitude max 947 m

1. Depuis la place du Commandant Dumont, longer la RD 900 en direction de Barcelonnette sur 300 m, puis tourner à gauche sur le chemin de Fifre.
2. Balisage GR®653D. Suivre le sentier qui grimpe en marge de la route et la croise à plusieurs reprises jusqu'à Ville Vieille.
3. À Ville Vieille, poursuivre sur le GR®653D en direction de Jarjayes. Le sentier est tracé dans les marnes et se poursuit par une piste forestière, en balcon au-dessus de la vallée de la Durance.
4. À Serre Pierrot, quitter le GR®653D et suivre la direction Jarjayes à droite, le sentier balisé PR descend dans un paysage de marnes.
5. Tourner à gauche et suivre la direction Genestiers/Jarjayes sur 300 m.
6. Tourner à droite et descendre pour rejoindre la route goudronnée. Prendre à gauche et suivre cette route jusqu'à la RD900B.
7. Prendre à gauche et longer la RD 900b sur 300 m, tourner à droite sur la piste forestière en direction de La Roche/Jarjayes. Soyez prudent cette route est très fréquentée, veillez à bien marcher sur les bas-côtés.
8. Après 250 m sur cette piste, prendre à gauche le sentier grim pant dans la pinède. La carte IGN comporte des erreurs : suivre la trace rouge. Déboucher sur un plateau agricole et continuer jusqu'au hameau de La Roche par une piste, puis une route goudronnée.
9. Quitter la route sous la ligne électrique et suivre la piste sur 500 m pour emprunter un sentier sur la droite qui chemine à travers champ. Balisage jaune jusqu'au village de Jarjayes.

Sur votre chemin...



 Tallard (A)

Toutes les infos pratiques

Sur votre chemin...



Tallard (A)

Les premières traces d'implantation humaine datent du paléolithique. Des fouilles, sur l'actuel aérodrome de Tallard, ont révélé la présence d'un village très actif qui atteste d'une sédentarité inédite pour l'époque.

L'implantation stratégique de Tallard est d'abord liée à des intérêts commerciaux. Le site se trouve sur le parcours joignant Marseille au Piémont italien en passant par la vallée de l'Avance, et permet de contourner Gap le long de l'ancienne voie romaine. L'actuel village s'implante à la suite de la construction du château fort au XIV^e siècle. Auparavant, le village était perché à Ville Vieille pour s'isoler des voies de passage et donc des pillages.

Crédit photo : Norman Lancelot