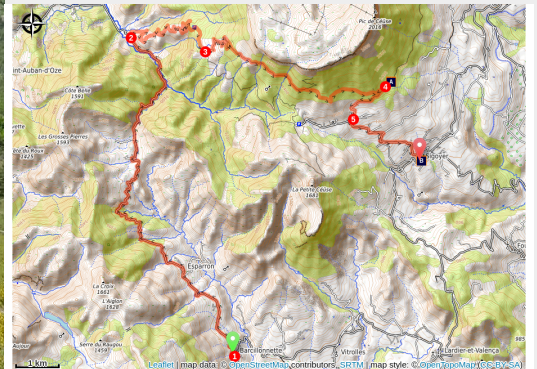


G1-Étape 02 - Barcillonnette - Sigoyer



Village d'Esparron (Joelle Noguier)



Cette première partie de la variante à l'étape unique 02-03 permet d'accéder à des sites plus sauvages, elle présente un dénivelé assez important mais aucune difficulté technique.

L'itinéraire emprunte une petite route départementale sauvage dans un paysage minéral, puis grimpe sur les flancs de la montagne de Céüse sur le territoire de l'ancienne commune de Châtillon-le-Désert. Le tracé évolue sous les falaises du massif de Céüse avant de redescendre vers le village de Sigoyer.

L'étape unique 02-03 va de Barcillonnette à Valserrès sans passer par Espréaux, Châtillon-le-Désert, Sigoyer.

Infos pratiques

Pratique : Vélo Gravel

Durée : 4 h

Longueur : 26.9 km

Dénivelé positif : 1102 m

Difficulté : Difficile

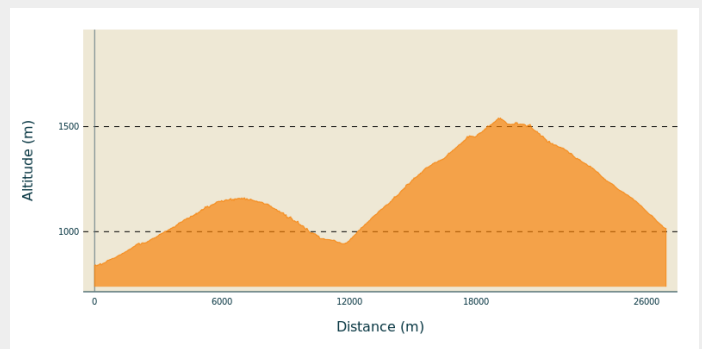
Type : Traversée

Itinéraire

Départ : Barcillonnette

Arrivée : Sigoyer

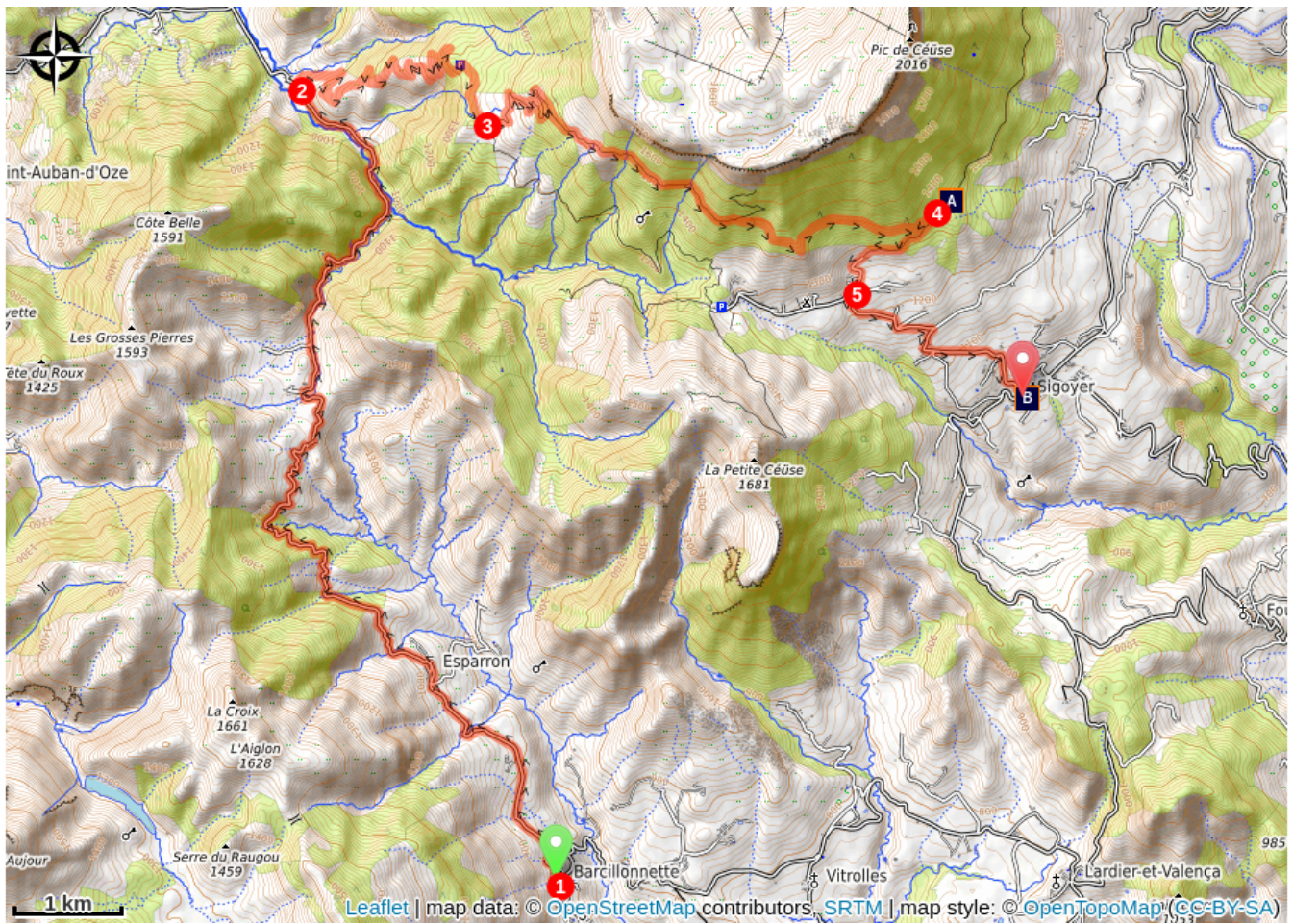
Profil altimétrique




Altitude min 838 m Altitude max 1541 m

1. Dans le village de Barcillonnette, prendre la RD20 en direction de Veynes. La route monte au col d'Espréaux, en passant par le village d'Esparron (1h de montée) et le hameau d'Espréaux. Au col, redescendre jusqu'au Moulin du Pied de la Poua.
2. Tourner à droite sur la piste forestière de Châtillon-le-Désert. Cette piste monte en lacets dans la forêt domaniale de Céüse.
3. À l'embranchement de pistes, continuer l'ascension à gauche sur la piste forestière des Breniers (balisage gravel n°2 bleu). Au sommet de l'étape, la piste se poursuit en balcon sous les falaises imposantes de Céüse. La vue sur la petite Céüse est imprenable. A la prochaine patte d'oie, suivre la piste qui descend à droite.
4. Au grand carrefour suivant, possibilité de visiter la Grotte des Maquisards à 250 m, en prenant la piste en face. Sinon, prendre à droite jusqu'aux Bonnets. Au carrefour, suivre la RD219 à gauche pour rejoindre Sigoyer.
5. Tourner à gauche sur la RD219 pour rejoindre le village de Sigoyer.

Sur votre chemin...



 Grotte des Maquisards (A)

 Sigoyer, village du piémont de Céüse (B)

Toutes les infos pratiques

Sur votre chemin...



Grotte des Maquisards (A)

Durant la seconde guerre mondiale, la montagne de Céüse était un lieu de cachette privilégié par les maquisards du gapençais. Sa forme en fer à cheval en faisait un excellent poste d'observation surplombant la vallée.

La grotte des Maquisards située sous les falaises de Céüse, a été creusée sous un des nombreux blocs tombés de la falaise. Elle a servi de refuge à une quinzaine de maquisards en 1943, pendant l'occupation allemande. Dénoncés par un traître, ils ont été arrêtés le 29 novembre 1943. Un seul a pu s'échapper, les autres sont morts en déportation.

Crédit photo : Pascal Picceu



Sigoyer, village du piémont de Céüse (B)

Vièrè berceau de Sigoyer

Le village de Sigoyer est né entre les torrents du Baudon et du Pissenton. Il s'appelait Sigoyer-sur-Dô ou Sigoyer-sur-Tallard. Des remparts datant du XIV^e siècle protégeaient le château, l'église et quelques maisons. En comptant trois hameaux à l'extérieur des remparts, on y dénombrait 150 habitants. A partir de 1715, des éboulements importants provoqués par des crues torrentielles ont emporté les terres, l'église et de nombreuses maisons. Les habitants ont dû se résoudre à abandonner leur village en 1845. Il n'en reste plus que quelques ruines. Le nouveau chef-lieu a été créé par la suite, en décidant de construire l'église actuelle autour de laquelle s'est développé le village de Sigoyer

Sépulture gauloise

Une sépulture celte d'un chef guerrier gaulois a été découverte avec des vestiges d'armement (épée ployée et son fourreau, une partie de bouclier, fer de lance, ceinturon). Elle est datée de la deuxième moitié du I^{er} siècle avant notre ère.

Chapelle Saint-Laurent

Cette chapelle est ce qui reste d'un prieuré fondé par l'abbaye Saint-Michel-de-la-Cluse. Elle est édifiée au XI^e siècle, de style roman provençal. Du XV^e au XVIII^e siècle, le prieuré a été tenu par l'Ordre de Saint-Jean de Jérusalem puis l'Ordre de Malte.

Crédit photo : Norman Lancelot