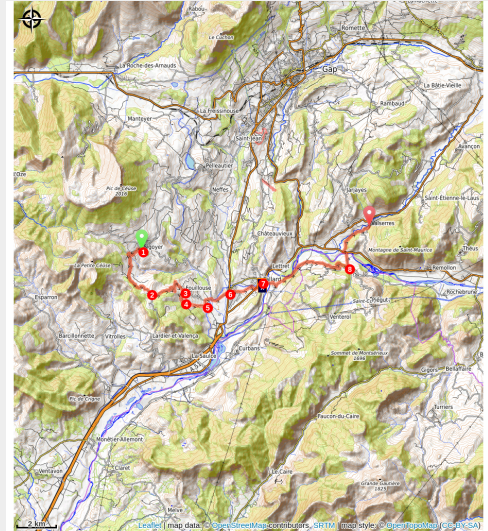


G1-Étape 03 - Sigoyer - Valserrres



Tallard et son château (Norman Lancelot)



Cette deuxième partie de la variante à l'étape unique 02-03 est assez simple car tout en descente et empruntant des petites routes départementales. Elle rejoint l'itinéraire de l'étape n°2 après le village de Fouillouse.

Points de vue sur la vallée de la Durance et le Mont Colombis, traversée du village médiéval de Tallard.

L'étape unique 02-03 va de Barcillonnette à Valserrres sans passer par Espréaux, Chatillon-le-Désert, Sigoyer.

Infos pratiques

Pratique : Vélo Gravel

Durée : 2 h

Longueur : 21.9 km

Dénivelé positif : 308 m

Difficulté : Intermédiaire

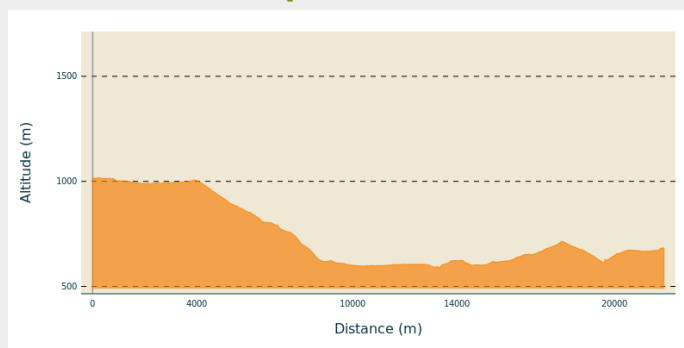
Type : Traversée

Itinéraire

Départ : Sigoyer

Arrivée : Valsерres

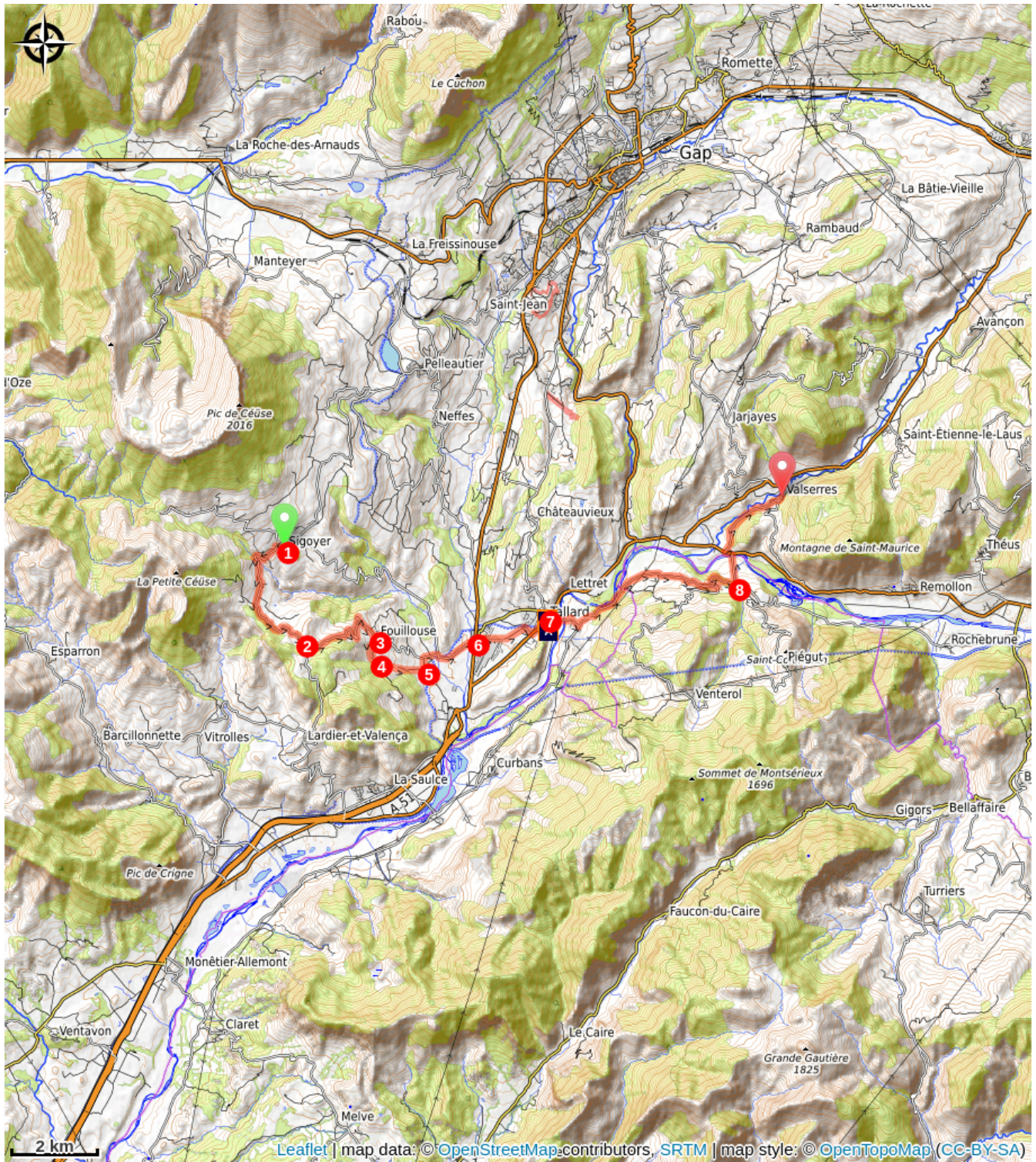
Profil altimétrique



Altitude min 589 m Altitude max 1017 m

1. À Sigoyer, emprunter la RD19 en direction de Lardier-et-Valença.
2. À l'intersection D19 / D119, prenez à gauche direction Fouillouse.
3. Traverser le village et prendre une petite rue à droite, juste après la Mairie, route du Sarret.
4. À la grande ferme « Le Bois Tournoux », prendre à la descente à gauche.
5. En bas de la descente, prendre la route à gauche, puis 300 m après, à droite direction Tallard.
6. Au rond-point, traversée de la RD942, prendre la 2ème sortie et tourner à droite au bout de 40 m pour rejoindre le chemin du Milieu qui longe l'aérodrome de Gap-Tallard avant d'arriver à Tallard.
7. 50 m après la place principale de Tallard, emprunter la rue du Barry sur la droite et suivre la route jusqu'au rond-point. Puis prendre à gauche en direction des Tourniaires sur la RD346.
8. 600 m après le hameau des Tourniaires, tourner à gauche en direction de Valsерres. Attention trafic dense sur la RD900B. Poursuivre jusqu'au village de Valsерres.

Sur votre chemin...



 Château de Tallard (A)

 Tallard (B)

Toutes les infos pratiques

Sur votre chemin...



Château de Tallard (A)

Le château est un des édifices fortifiés médiévaux les plus notables des Hautes-Alpes. Il était protégé à l'est par la haute falaise dominant le lit de la Durance ; au sud par un large fossé creusé ; à l'ouest et au nord par les remparts fortifiés entourant le village rassemblé au pied du château. Un réseau de galeries souterraines permettait aux habitants d'accéder aux puits en période de fermeture des portes. On entrant dans le bourg par cinq portes, seule celle de Durance est encore visible. Les remparts ont été détruits au début du XXe siècle pour la construction de maisons, la nouvelle place du village se retrouve à l'extérieur des remparts. L'église du village, auparavant à l'extérieur des remparts, a été détruite et au XVIIe siècle, il a été décidé de relocaliser l'église Saint-Grégoire à l'intérieur des remparts.

Crédit photo : Norman Lancelot



Tallard (B)

Les premières traces d'implantation humaine datent du paléolithique. Des fouilles, sur l'actuel aérodrome de Tallard, ont révélé la présence d'un village très actif qui atteste d'une sédentarité inédite pour l'époque.

L'implantation stratégique de Tallard est d'abord liée à des intérêts commerciaux. Le site se trouve sur le parcours joignant Marseille au Piémont italien en passant par la vallée de l'Avance, et permet de contourner Gap le long de l'ancienne voie romaine. L'actuel village s'implante à la suite de la construction du château fort au XIVe siècle. Auparavant, le village était perché à Ville Vieille pour s'isoler des voies de passage et donc des pillages.

Crédit photo : Norman Lancelot