

P2-Étape 08 - Barret-sur-Méouge - Antonaves



Pont Roman (Rémi Fabrègue-CCSB)



Cette étape vous fera cheminer tout le long des spectaculaires gorges de la Méouge. Depuis le village de Barret jusqu'à Antonaves, vous passez par la Roche coupée, le Rocher du Château et le célèbre Pont Roman.

Tout comme l'étape précédente, vous pouvez demander à votre hébergeur s'il peut vous amener à Saint-Pierre-Avez, afin de vous avancer dans l'étape.

Infos pratiques

Pratique : Pédestre

Durée : 4 h 30

Longueur : 12.3 km

Dénivelé positif : 684 m

Difficulté : Intermédiaire

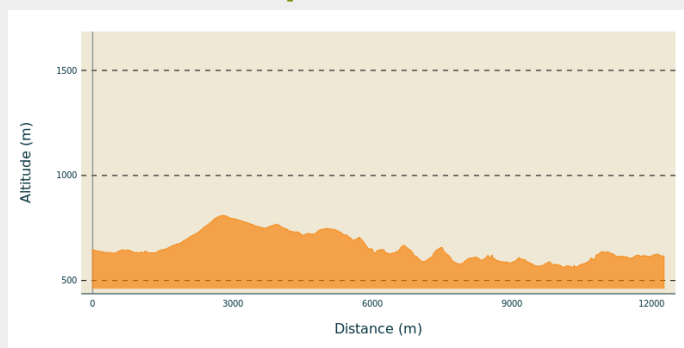
Type : Traversée

Itinéraire

Départ : Barret-sur-Méouge

Arrivée : Antonaves

Profil altimétrique







Altitude min 561 m Altitude max 810 m

1. Au départ du village de Barret, faire un petit aller retour jusqu'à l'église Saint-Michel. Rejoindre ensuite le GR® et le suivre vers le sud.
2. Après avoir traversé la Méouge, prendre le GRP® à gauche vers l'est, en direction de Saint-Pierre-Avez. Suivre le GRP® jusqu'à Antonaves.
3. 300 m à vol d'oiseau à l'est de Saint Pierre Avez, le GRP® quitte la piste principale et part plein nord. Le GRP® monte et descend le long des gorges de la Méouge.
4. Au pont Roman, rester en rive droite sur le GRP® tour de la Méouge jusqu'à Antonaves.

Sur votre chemin...



-  La Méouge dans la plaine (A)
-  Gorges de la Méouge (C)

-  Village de Saint-Pierre-Avez (B)
-  Pont Roman (D)

Toutes les infos pratiques

Sur votre chemin...



La Méouge dans la plaine (A)

Jusqu'en 2001, la commune de Barret-sur-Méouge se dénommait Barret-le-Bas. Quoi de plus naturel que le remplacement de « Bas » par « Méouge » quand on connaît l'aura de ce cours d'eau de 40 km. En aval de Barret, la vallée se rétrécit progressivement jusqu'à devenir des gorges réputées.

Crédit photo : Rémi Borel



Village de Saint-Pierre-Avez (B)

Avec ses 32 habitants en 2021, Saint-Pierre-Avez est la cinquième commune la moins peuplée des Hautes-Alpes. Elle possède un modeste mais charmant patrimoine, comme la fontaine à triple sortie d'eau et l'église Saint-Pierre du XIX^e siècle. Le village domine une partie des gorges de la Méouge et jouit d'une vue imprenable sur la vallée.

Crédit photo : Rémi Borel



Gorges de la Méouge (C)

Tout le sentier qui longe la Méouge entre Saint-Pierre-Avez et Antonaves est magnifique. Il évolue entre points en surplomb et passages au plus près de la rivière, invitant à autant de pauses rafraîchissantes.

Le rocher du Château, tour naturelle torsadée, est un rescapé de l'érosion. Il se situe sur une partie de sentier très aérienne. Comme si elle marquait une frontière, la roche Coupée est un passage emblématique des gorges et l'un des plus escarpés. Le Banc de Bouc, îlot rocheux en tronc de cône, aussi appelé « Castellac », évoque la présence d'un château disparu. Ce promontoire naturel situé au milieu d'un méandre très serré s'est formé il y a environ 140 millions d'années. Ce lieu semble avoir abrité un oppidum puis un habitat castral du début du moyen-âge. Devenu cimetière en 1258, il persista comme tel jusqu'au milieu du XIX^e siècle.

Crédit photo : Rémi Borel



Pont Roman (D)

Le pont roman date probablement du XIV^e ou XV^e siècle. Il a fait l'objet d'un classement au titre des monuments historiques en 1981. Sa construction très solide en pierres de taille, alors qu'un simple pont de bois plus économique aurait représenté un investissement raisonnable, fonde les interrogations sur sa mission et ses commanditaires. Vu l'aridité, la pauvreté des sols, la morphologie accidentée des terrains reliés par lui, l'absence de voie (« économique », de liaison entre hameaux), une hypothèse fait envisager la possibilité d'un prolongement de draille pastorale. Leur entretien était parfois pris en charge par des autorités régionales, pour éviter les conflits de passages de troupeaux étrangers préservant les terres agricoles fragiles.

Crédit photo : Rémi Fabrègue-CCSB